



АДМИНИСТРАЦИЯ ГОРОДА ПЕРМИ
ДЕПАРТАМЕНТ ЗЕМЕЛЬНЫХ ОТНОШЕНИЙ

РЕШЕНИЕ

О размещении объектов № 423 от 13.03.2019

г. Пермь, ул. Сибирская, 15

Департамент земельных отношений администрации города Перми в соответствии с пунктом 3 статьи 39.36 Земельного кодекса Российской Федерации, Положением о порядке и условиях размещения объектов на землях или земельных участках, находящихся в государственной или муниципальной собственности, на территории Пермского края без предоставления земельных участков и установления сервитутов, утвержденным постановлением Правительства Пермского края от 22.07.2015 № 478-п

разрешает: АО «Газпром газораспределение Пермь» (ИНН 5902183841, ОГРН 1025900512670, место нахождения: 614000, Пермский край, г. Пермь, ул. Петропавловская, д. 43)

размещение объекта: газопровод давлением до 0,6 Мпа, для размещения которого не требуется разрешения на строительство

на землях: государственная собственность на которые не разграничена

на срок: 11 месяцев

местоположение: Пермский край, г. Пермь, Индустриальный район, сдт № 5 (Коллективный сад № 5 «Березка»)

способ размещения объекта: подземный

Территория, согласно схеме, расположена в зоне с особыми условиями использования территорий - приаэродромная территория аэродрома аэропорта Большое Савино.

АО «Газпром газораспределение Пермь»:

1. Соблюдать правила охранных зон воздушного пространства, установленные постановлением Правительства Российской Федерации от 11.03.2010 № 138 «Об утверждении Федеральных правил использования воздушного пространства Российской Федерации»;

2. В соответствии с пунктом 7(2) Положения о порядке и условиях размещения объектов на землях или земельных участках, находящихся в государственной или муниципальной собственности, на территории Пермского края без предоставления земельных участков и установления сервитутов, утвержденного постановлением Правительства Пермского края от 22.07.2015 № 478-п, представить в департамент земельных отношений администрации города Перми в течение 1 месяца с момента размещения объектов материалы

контрольной геодезической съемки размещенных объектов на бумажном и электронном носителях на безвозмездной основе.

В соответствии со статьей 20¹ Закона Пермского края от 14.09.2011 № 805-ПК «О градостроительной деятельности в Пермском крае» АО «Газпром газораспределение Пермь»:

1. Не позднее, чем за 10 рабочих дней до начала строительства и (или) реконструкции безвозмездно передает в департамент градостроительства и архитектуры администрации города Перми один экземпляр копий разделов проектной документации, предусмотренных пунктом 1 части 12 статьи 48 Градостроительного кодекса Российской Федерации;

2. В течение 10 рабочих дней после окончания работ по строительству, реконструкции безвозмездно передать в департамент градостроительства и архитектуры администрации города Перми схему, отображающую расположение объекта и сетей инженерно-технического обеспечения, подписанную застройщиком (техническим заказчиком), с приложением текстового и графического описания местоположения границ охранной и санитарно-защитной зоны, перечень координат характерных точек границ такой зоны.

Приложение: схема предполагаемых к использованию земель или части земельного участка на 1 л. в 1 экз.

Начальник отдела
предоставления земельных участков
по работе с юридическими лицами



Н.М. Санникова

Схема предполагаемых к использованию земель или части земельного участка

Объект: Газопровод давлением до 0.6 Мпа, для размещения которого не требуется разрешения на строительство

Местоположение: Пермский край, г. Пермь, Индустриальный район, сдт № 5 (Коллективный сад № 5 "Березка", участок 12)

Площадь земель или части земельного участка, кв.м.: 920

Каталог координат, м

Категория земель: земли населенных пунктов

Вид разрешенного использования: -

Описание границ смежных землепользователей:

От точки н1 до точки н4 - земельный участок с кадастровым номером 59:01:4416092:4

От точки н4 до точки н17 - земли общего пользования

От точки н17 до точки н19 - земельный участок с кадастровым номером 59:01:4416093:91

От точки н19 до точки н20 - земельный участок с кадастровым номером 59:01:4416093:109

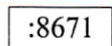
От точки н20 до точки н21 - земельный участок с кадастровым номером 59:01:4416093:95

От точки н21 до точки н1 - земли общего пользования

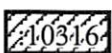
Условные обозначения:



- предполагаемый участок земель, на которых планируется размещение объекта



- границы и номер земельного участка, сведения о которых внесены в ЕГРН



- границы и номер объекта капитального строительства, сведения о которых внесены в ЕГРН



- граница кадастрового квартала

59.32.2.255

- зоны с особыми условиями использования территории, сведения о которых внесены в ЕГРН

:3У

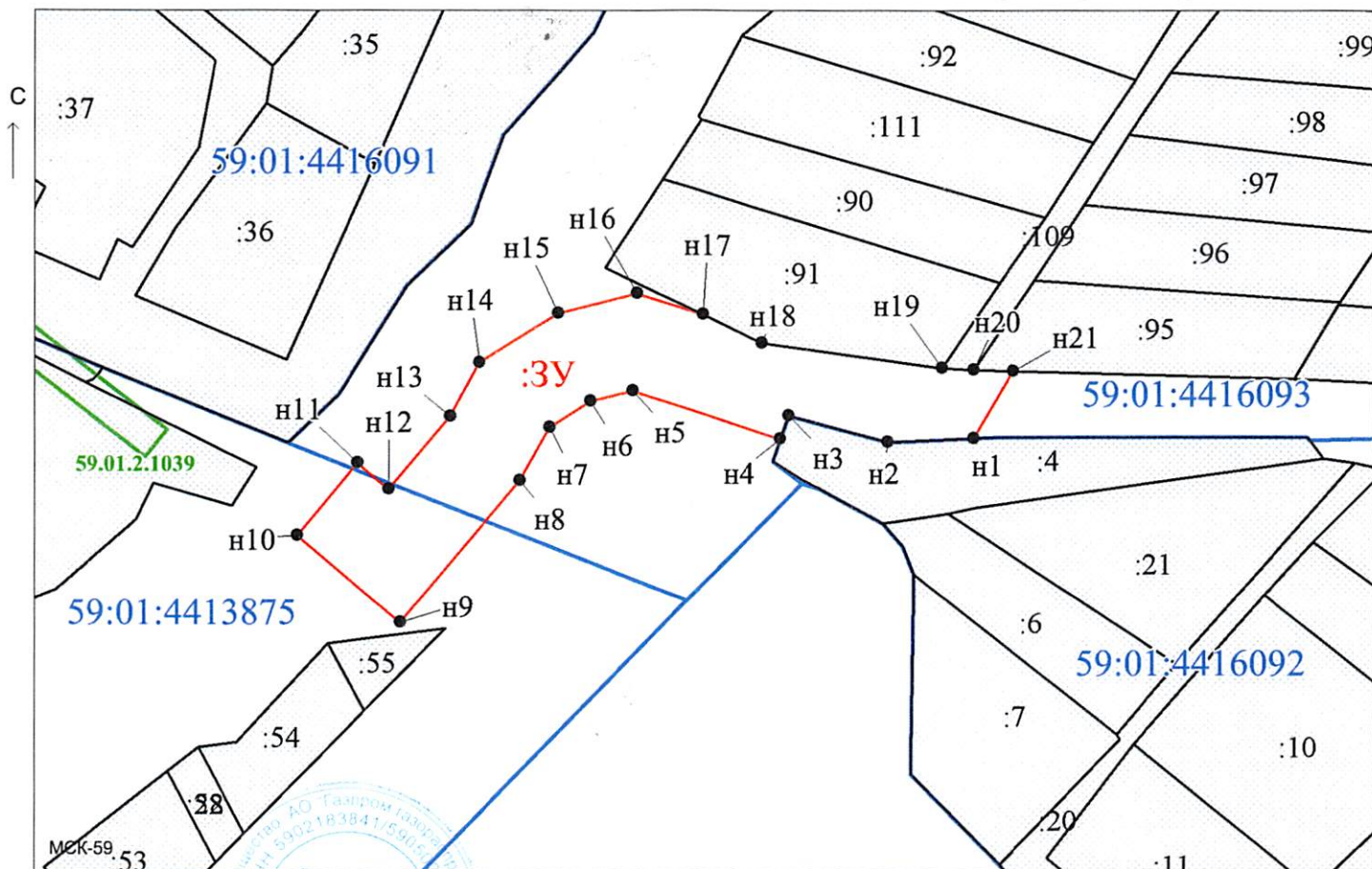
- обозначение запрашиваемого земельного участка

н1

- характерная точка границ земель или части земельного участка

59:01:4416093 - номер кадастрового квартала

№ точки границы	X	Y
н1	511879.65	2225810.15
н2	511879.63	2225800.61
н3	511883.23	2225789.61
н4	511880.47	2225788.62
н5	511886.90	2225772.38
н6	511885.83	2225767.59
н7	511882.95	2225762.93
н8	511876.75	2225759.46
н9	511860.43	2225745.62
н10	511871.27	2225734.43
н11	511879.58	2225741.40
н12	511876.35	2225744.81
н13	511884.68	2225751.85
н14	511890.93	2225755.32
н15	511896.41	2225764.28
н16	511898.47	2225773.18
н17	511895.59	2225780.45
н18	511891.93	2225786.93
н19	511888.14	2225806.91
н20	511887.76	2225810.40
н21	511887.43	2225814.82
н1	511879.65	2225810.15



Масштаб 1:800

Заявитель:

/ Егошина И. В.

МП

(подпись, расшифровка подписи)

(для юридических лиц
и индивидуальных предпринимателей)